

**EXCURSION 1: TOUR DU COMTE DE WUNDANYI, JOURNEE COMPLETE DE TREK  
JUSQU'AU MONT VESU, REPAS DE MIDI INCLUS**


Horaires	Activités
8:00- 10:00 a.m.	Départ des collines du mont Vesu
10:00 a.m. – 12 noon	Arrivée au sommet, découverte du site, prise de photos
12 noon - 2:00 p.m.	Repas de midi
2:00 p.m.	Descente du mont Vesu



**FRAIS :** Pour 2 personnes – 140 Dollars/per; pour 3 personnes – 111 Dollars/per; pour 4 personnes – 97 Dollars/per; pour 5 personnes – 89 Dollars/per; pour 6 personnes – 84 Dollars/per; pour 7 personnes – 81 Dollars/per.

**EXCURSION 2: SORTIE A LA FORET DE NGANGAO, VISITE DU CENTRE CULTUREL DE  
KITUKUNYI AVEC REPAS DE MIDI ET VISITE DES GROTTES DE KENYATTA.**

Horaires	Activités
5:30-6:30 a.m.	Départ pour la forêt de Ngangao
6:30-10:30 a.m.	Pause point de vue, prise de photos
10:30- 11:30a.m.	Retour au centre Njama Mizango
11:30- 2:30 p.m.	Repas de midi
2:30- 3:30 p.m.	Départ pour les grottes de Kenyatta
3:30-5:00 p.m.	Visite des grottes de Kenyatta, prise de photo
5:00 p.m.	Fin de la journée et retour au lodge



**FRAIS :** Pour 2 personnes – 160Dollars/per; pour 3 personnes – 132 Dollars/per; pour 4 personnes – 119 Dollars/per; pour 5 personnes – 110 Dollars/per; pour 6 personnes – 105 Dollars/per; pour 7 personnes – 102 Dollars/per.

## **NGANGAO FOREST**

La forêt Ngangao est une forêt typique de la région de Taita-Taveta avec bon nombres d'espèces animales et florales endémiques de l'Afrique centrale. La faible dénivelée de la forêt et ses nombreux sentiers la rend facile d'accès. On peut aussi y observer des oiseaux que l'on trouve que dans le comté de Taita-Taveta.

## **GROTTES DE JOMO KENYATTA**

Les grottes JOMO KENYATTA ou grottes KINO étaient utilisés par les combattants de la liberté du Kenya et de l'Afrique de l'est. Les combattants se servaient de ces grottes pour se cacher de l'empire colonial à savoir les Anglais au Kenya et les Allemands en Tanzanie.

Elles sont composées de trois différentes grottes. La première servait de point de rendez-vous entre Mzee Jomo Kenyatta (premier président du Kenya) et ses soldats de la liberté. La deuxième grotte servait de lieu de réunion avec l'ancien président de la Tanzanie Juius Nyerere. Enfin la troisième grotte servait de cuisine où la femme de M. Nyambu préparait les repas pour Jomo Kenyatta et ses invités.


La plaine de WESU se trouve dans le sous-comté de Wundanyi au sein du comté de Taita-Taveta. Cet endroit est connu pour ses randonnées, ses points de vue et site de camping sauvage.

Le centre culturel Njama Mizango est situé dans le sous-comté de Wundanyi à Kitukunyi. Le centre est ouvert tous les vendredis et permet de découvrir la culture locale : nourriture traditionnelle (kimanga), danse et tam-tam...

Le centre culturel sert aussi de point de départ pour l'exploration des montagnes alentours.

## **EXCURSION 3: JOUR COMPLET DE VISITE COMPRENANT LES PLAINES DE VURIA, RANDONNÉE ET VISITE DU CENTRE CULTUREL DE MWAWONGE**

Horaires	Activités
7:00-8:00 a.m.	Départ pour les monts Vuria
8:00- 1:00 p.m.	Arrivée à Vuria, point de vue, randonnée, escalade
1:00-2:00 p.m.	Pique-nique dans les grottes Mwangeka
2:00- 4:30	Ascension du pic, prise de photo, histoire de Taita
4:30 p.m.	Fin de la journée et retour au lodge



**FRAIS :** Pour 2 personnes – 145Dollars/per; pour 3 personnes – 115 Dollars/per, pour 4 personnes – 105 Dollars/per; pour 5 personnes – 95 Dollars/per, pour 6 personnes – 105 Dollars/per, pour 7 personnes – 85 Dollars/per.

## MONTAGNE DE VURIA

La montagne Vuria est située à Njawuli, sous-comté de Mwanda. Cette montagne est connue pour être le plus haut pic de la province côtière. Le pic atteint les 2208m d'altitude. La plus grande grotte de la montagne est aussi connue pour avoir servi de refuge par Mwangeka et ses soldats pour se cacher des colons britanniques.

Mwangeka, qui était connu pour être très intelligent, mena les combats contre les soldats britanniques. Par vengeance, les soldats britanniques envahirent les villages de la région de Taita et détruisirent les maisons inoccupées.

Une nuit, alors que les britanniques voulaient envahir les Taitas, une forte pluie accompagnée d'une vague de froid et d'une invasion de fourmi rouge poussa les Taitas à se réfugier à Ngerenyi.

## EXCURSION 4: UNE VISITE DES PLEINES NJORO ET DU LAC CHALA AVEC REPAS AU LAC.

TIME	ACTIVITY	
8:00- 9:30 a.m.	Départ pour les plaines de Njoro	
9:30- 12:30 p.m.	Visite des plaines Njoro, photos du site	
12:30 -1:30 p.m.	Déjeuner à Chala et repos	
1:30-2:30 p.m.	Départ pour le lac Chala	
2:30-4:30 p.m.	Tour du lac	
5:00 p.m.	Retour au centre	

**FRAIS :** Pour 2 personnes – 155 Dollars/per, pour 3 personnes – 127 Dollars/per, pour 4 personnes – 115 Dollars/per, pour 5 personnes – 105 Dollars/per, pour 6 personnes – 100 Dollars/per, pour 7 personnes – 95 Dollars/per.

## LAC CHALA

Le **Lac Chala** se trouve à la frontière entre le Kenya et la Tanzanie. La frontière sépare le lac en deux parties égales. Il forme un gigantesque chaudron suite à une importante dépression qui prend sa source dessous le Kilimandjaro.

La nappe phréatique **The Njoro** occupe une place d'environ 1 ha. C'est une source d'eau pour toute la région de Taveta. Cette source est une série de caves souterraines à l'opposé du Lumi River.

**EXCURSION 5: JOUR COMPLET DE VISITE COMPRENANT LA FORÊT DE KITOBO,  
VISITE DE NJORO ET REPAS À LUWORO**


Horaires	Activités	
8:00-9:00 a.m.	Départ pour la forêt Kitobo	
9:00- 11:00 a.m.	Marche dans la forêt Kitobo	
11:00- 12:00 noon	Départ pour le centre culturel Luworo	
12:00- 3:00 p.m.	Repas au centre culturel Luworo à Njoro, histoire culturelle de Taveta	
3:00- 3:30 p.m.	Départ pour Njoro	
3:30- 5:00 p.m.	Visite de Njoro	
5:00 p.m.	Retour au centre	

**FRAIS :** Pour 2 personnes – 135 Dollars/per, pour 3 personnes – 95 Dollars/per, pour 4 personnes – 76 Dollars/per, pour 5 personnes – 65 Dollars/per, pour 6 personnes – 58 Dollars/per.

**SOURCE DE NJORO**

Ce canal a été construit par le colonel Grogan dans les années 50. Initialement il devait être utilisé pour irriguer ses fermes et alimenter les soldats de la deuxième guerre mondiale en produits frais. Il commença par planter du riz et des légumes mais peu de temps après il abandonna le projet et se réfugia en Afrique du sud lorsque le Kenya devint indépendant. Des traces historiques ont aussi été observé sur le site. Les nappes phréatiques de ce site alimentent toute la région de Taveta.

**EXCURSION 6: JOUR COMPLET DE VISITE COMPRENANT LA VISITE DE CHAMP DE  
BATAILLE ET REPAS À TAVETA**

Horaires	Activités	
8:00- 9:00	Départ pour le champ de bataille de Taveta	
9:00-12:30	Visite du champ de bataille	
12:30-1:30	Repas à Taveta	
1:30-3:30	Visite de Taveta	
3:30p.m.	Retour au centre	

**FRAIS :** Pour 2 personnes – 135 Dollars/per, pour 3 personnes – 95 Dollars/per, pour 4 personnes – 75 Dollars/per, pour 5 personnes – 65 Dollars/per, pour 6 personnes – 55 Dollars/per, pour 7 personnes – 55 Dollars/per



## **PLAINES DE SALAITA**

La plaine de Salaita tient son nom de la seconde guerre mondiale et qui veut dire la plaine « slaughter ». La partie basse de la plaine est composée de beaucoup de pierres et de murs qui servaient de remparts. Alors que le haut de la plaine est composé de tranchées. On peut aussi y observer un grand baobab criblé d'impacts de balles qui servait de perchoir pour les tireurs d'élites.

La plaine est connue pour avoir été le théâtre d'une bataille intense entre britanniques et allemands qui eut lieu le 12 février 1916. Lors de cette bataille il y eut environ 200 morts dont la plupart étaient des soldats indiens envoyés par les anglais.

## **EXCURSION 7: JOUR COMPLET DE VISITE COMPRENANT LA VISITE DE LA FORÊT DE MBOLOLO ET RANDONNÉE, PUIS REPAS AU CENTRE CULTUREL MBOLOLO**

Horaires	Activités	
8:00-9:00 a.m.	Départ pour la forêt de Mbololo	
9:00-12:30 p.m.	Randonnée à la forêt Mololo	
12:30- 1:30 p.m.	Pique-nique	
1:30-2:30 p.m.	Départ pour le centre culturel Mbololo	
2:30- 5:00 p.m.	Activités culturelles	
5:00 p.m.	Retour au centre	

**FRAIS :** Pour 2 personnes – 135 Dollars/per, pour 3 personnes – 105 Dollars/per, pour 4 personnes – 90 Dollars/per, pour 5 personnes – 85 Dollars/per, pour 6 personnes – 75 Dollars/per, pour 7 personnes – 75 Dollars/per.

## **LA FORÊT DE MBOLOLO**

La forêt Mbololo accueille au moins neuf espèces de plantes qu'on ne peut pas trouver dans un autre endroit dans le monde. On peut ainsi y observer les espèces Saintpauliateitensis, Memecyclonteitensis, Milletiaobrata et Psychotriapetitae.

Le centre culturel Mbololo permet de découvrir la culture de la communauté Taita incluant danses, chants, cuisine, nourriture.

**EXCURSION 8: JOUR COMPLET DE VISITE COMPRENANT LA VISITE LA FORÊT  
SAGALLA, REPAS À MLILO NGOMA ET LA VISITE DU WRAY MUSEUM**

Horaires	Activités
7:00-8:00 a.m.	Départ pour la forêt Sagalla
8:00-12:30 p.m.	Visite de la forêt
12:30- 3:30p.m.	Repas à Mlilo Ngoma et activités culturelles
3:30-4:30 p.m.	Départ pour le Wray Museum
4:30-5:30 p.m.	Visite du musée
5:30 p.m.	Retour au centre



**FRAIS :** Pour 2 personnes – 165 Dollars/per, pour 3 personnes – 125 Dollars/per, pour 4 personnes – 105 Dollars/per, pour 5 personnes – 95 Dollars/per, pour 6 personnes – 90 Dollars/per, pour 7 personnes – 85 Dollars/per.

**FORÊT DE SAGALLA :**


La plaine de Sagalla est composée de trois grandes grottes situées à Marapu appelées les grottes de Mwanakaviri. Ces grottes étaient utilisées par les Sagallas pour se cacher durant la seconde guerre mondiale.

**MUSÉE DE WRAY :**

Sagalla repose sur une plaine sur laquelle a été construite une église par M. Joseph Wray en 1900. Sagalla est aussi le premier endroit où a été établi un conglomerat religieux en 1833. Il y existe une ancienne et une nouvelle église.

**EXCURSION 9: JOUR COMPLET DE VISITE DE SAGALLA AVEC UNE VISITE DES COLLINES GOE, VISITE DU RAY MUSEUM ET DU MLILO NGOMA POUR UNE EXPÉRIENCE CULTURELLE AVEC REPAS SUR PLACE.**

Horaires	Activités
7:00-8:00 a.m.	Départ pour Sagalla
8:00-9:30 a.m.	Visite du site et prise de photos à Sagalla
9:30 a.m-12:30 p.m.	Visite des collines Goe pour gravir les montagnes et photos du site
12:30-1:30 p.m.	Déjeuner et repos au Mlio Ngoma
1:30-3:30 p.m.	Expérience culturelle au Mlilo Ngoma
3:30-4:00 p.m.	Départ pour le musée Ray
4:00-5:30 p.m.	Visite du musée Ray pour vue du site et photos
5:30 p.m.	Retour au centre



**FRAIS :** Pour 2 personnes – 165 Dollars/per, pour 3 personnes – 125 Dollars/per, pour 4 personnes – 105 Dollars/per, pour 5 personnes – 95 Dollars/per, pour 6 personnes – 90 Dollars/per, pour 7 personnes – 85 Dollars/per.

**LES COLLINES DE GEO**

Sur le site de Sagalla, on retrouve 3 caves situées à Marapu la plus connue est la cave Mwanakaviri. Les caves servaient de refuge pour les sagallas durant la 2<sup>ème</sup> guerre mondiale en 1945.

Le rocher Goe est également très connu avec différents sites hérités des anciens. C'est un énorme rocher, plat au sommet et avec des caves/refuges sur son versant le plus bas. Sur la droite, une église anglicane des Mahoo a été construite en 1833 par M.Wray et une architecture unique. Cette église est maintenant un musée de la communauté. Les marmites sur le mont Goe sont néolithiques et peuvent être âgées de plus de 8000 ans.



**EXCURSION 10: UN JOUR ENTIER DE SAGALLA, UNE EXCURSION DANS LA NATURE DE MWANA KAVIRI AVEC REPAS AU CATTLE BOMA.**

Horaires	Activités	
6:00-7:30 a.m.	Départ pour Mwana Kaviri	
7:30 a.m. -12:30 p.m.	Arrivée à Mwana Kaviri pour partir en randonnée et prendre des photos du site.	
12:30-1:30 p.m.	Départ pour Cattle Boma	
1:30-3:30 p.m.	Déjeuner au site Cattle Boma et découverte de l'histoire de la communauté Sagalla.	
3:30-4:00 p.m.	Départ pour Mwana Kaviri	
4:00- 5:30 p.m.	Visite des caves de Mwana Kaviri à Sagalla.	
5:30 p.m.	Retour au centre	

**FRAIS :** Pour 2 personnes – 165 Dollars/per, pour 3 personnes – 125 Dollars/per, pour 4 personnes – 105 Dollars/per, pour 5 personnes – 95 Dollars/per, pour 6 personnes – 90 Dollars/per, pour 7 personnes – 85 Dollars/per.

**MWANAKAVIRI**

Les caves de Mwana Kaviri ont été utilisées comme un abri pour les Sagalla pendant la seconde guerre mondiale en 1945. Les caves étaient divisées en 3 chambres, une en tant que maison. Les jeunes gens devaient rester en haut des caves en tant que garde pour protéger les femmes, enfants et les personnes âgées. Le site Mwana Kaviri est parfait pour le pique-nique. La vue des paysages et la marche dans la forêt sur ce site permettent d'observer différents types d'oiseau et d'espèces végétales.



**EXCURSION 11: UN JOUR ENTIER DE DÉCOUVERTE DE CAMPS DE BATAILLE DE KASIGHAU, D'ESCALADE DE MONTAGNES, AVEC DÉJEUNER SUR LE CENTRE CULTUREL DE KASIGHAU.**

Horaires	Activités
6:30-7:30 p.m.	Départ pour Kasighau
8:30-11:30 p.m.	Escalade à Kasighau
11:30- 12:30 p.m.	Visite du champ de bataille Kisaghau
12:30-1:00 p.m.	Trajet jusqu'au site culurel de Kasighau
1:00-5:00 p.m.	Arrivé au site culturel. Déjeuner et photos et expérience culturelle.
5:00 p.m.	Retour au centre



*British Gun Escarpments*

**FRAIS :** Pour 2 personnes – 165 Dollars/per, pour 3 personnes – 125 Dollars/per, pour 4 personnes – 105 Dollars/per, pour 5 personnes – 95 Dollars/per, pour 6 personnes – 90 Dollars/per, pour 7 personnes – 85 Dollars/per.

**CHAMPS DE BATAILLE DE KASIGHAU**

Des ruines de l'armée anglaise peuvent encore être observée dans les collines de Kasighau. C'était un point très stratégique pour l'armée anglaise pendant la guerre. Vous pouvez interagir avec la culture, apprécier un repas local, mais aussi vous pourrez voir les produits de l'équipe féminine de basket. C'est une forêt profonde avec un emplacement pour camp d'armes de 5 pieds de hauteur et une tranchée d'environ 1m de profondeur au sommet de la colline en face de Kasighau.

Au pied de la colline Kasighau il y a un petit rocher qui affleure sur une maison le long de Hammerton Mwakesi. C'est un endroit avec beaucoup de poteries montrant des signes de sédentarisation.